



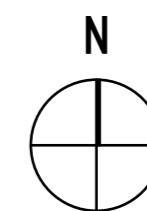
BAUHERR/ AUFTRAGGEBER:
Amt für Ländliche Entwicklung
 vertreten durch Herrn Baudirektor Gerald Kolb
 Zeller Straße 40
 97082 Würzburg

PLANVERFASSER:

 bernd müller architekt und stadtplaner
 hauptstraße 69 97851 rothenfels
 www.bma-mst.de info@bma-mst.de
 fon 09393 9930900 fax 09393 9930949

UNTERSCHRIFT AUFTRAGGEBER

UNTERSCHRIFT PLANVERFASSER: BAYAK 177523










PROJEKT NR.: 2013-41
 Bestandsplan B01 zur
DORFERNEUERUNG FAULBACH

PLANINHALT/ MASZTAB:
ORTSBILD BREITENBRUNN M 1:2500

ZEICHNER/ DATUM:
 B.Müller/ L.B. Müller/ W. Soltzick 2016-02-22

ZEICHENERKLÄRUNG

- | | | | |
|---|-----------------------------|---|------------------------|
|  | Denkmalgeschützt |  | Störung des Ortsbildes |
|  | Ortsbild prägend |  | Raumkante |
|  | Durchschnittliche Bedeutung |  | Fehlende Raumkante |
|  | Störende Gebäudesubstanz | | |