

Niederschrift

über die nicht-öffentliche Vorstandssitzung vom 19.04.2021 in Faulbach
(nicht-öffentlich wegen Corona-Pandemie-Auflagen)

Tagesordnung:

1. Genehmigung Entwurfsplanungen „Neugestaltung Dorfplatz Hauptstraße/Haaggasse“ und „Neugestaltung Mühlweg“ im Ortsteil Faulbach
2. Rücknahme Kostenvereinbarung mit der Gemeinde Faulbach (Kostenbeteiligung TG an Ausbau Hauptstraße Bauabschnitt II)
3. Sonstiges

Anwesend:

Faulbach, den 19.04.2021

1. Der Vorsitzende des Vorstandes der
Teilnehmergeinschaft:

BD Gerald Kolb

Der Vorsitzende hat den Vorstand der Teilnehmergeinschaft zur heutigen Sitzung einberufen. Die Gesamtzahl der Vorstandsmitglieder beträgt 6 + 1 + 1; die neben bezeichneten Mitglieder sind erschienen.

2. Der Stellvertreter des Vorstandes:

3. Vorstandsmitglieder:

verhinderte vertreten durch:
Vorstandsmitglieder:

- ✓ Reinthaler, Rudolf (Faulbach)
- ✓ Mohr, Martin - " -
- ✓ Klein, Daniel - " -
- ✓ Wolf, Silke - " -
- ✓ Fries, Michael (Breitenbrunn)
- ~~Fath, Richard~~ - " -
- ✓ 1. Bgm Hörnig, Wolfgang (Gde)

4. Die Stellvertreter:

Die – weiteren – nebenstehenden Stellvertreter nehmen beratend an der Sitzung teil.

- Wolf, Florian (Faulbach)
- Kuran, Hans-Peter - " -
- Horlebein, Romana - " -
- Fertig, Jens - " -
- (Breitenbrunn)
- Sattmann, Elke - " -
- 2. Bgm Schießmann, Volker (Gde)

Nach § 26 Abs. 2 Satz 1 FlurbG ist der Vorstand somit beschlussfähig.

Der Vorstand beschließt mit dem bei den einzelnen Beschlusspunkten eigens vermerkten Abstimmungsverhältnis:

5. Planungsbüro arc.grün

- ✓ Frau Geißler

1. Genehmigung Entwurfsplanungen „Neugestaltung Dorfplatz Hauptstraße/Haaggasse“ und „Neugestaltung Mühlweg“ im Ortsteil Faulbach

Der TG-Vorstand hat bereits am 27.07.2020 den Vorplanungen zu den o.g. Maßnahmen zugestimmt. Eine Vorprüfung (LPH 2) am ALE Unterfranken hat stattgefunden, die Freigabe der jeweiligen Leistungsphasen 3 wurde erteilt. Das mit der Planung beauftragte Büro arc.grün hat auf der Grundlage der Prüfungsanmerkungen die Entwurfsplanung (LPH 3) erstellt.

Frau Geißler vom Büro arc.grün erläutert dem TG-Vorstand den aktuellen Stand der vorliegenden Objektplanungen (Stand: 05.03.2021, siehe Anlagen), insbesondere die Änderungen gegenüber der Vorplanung.

Der TG-Vorstand nimmt zu den vorliegenden Entwurfsplanungen wie folgt Stellung:

- Dorfplatz:
- Baumart (z.Zt. Magnolie) bei Ausführungsplanung wegen Lichtraumprofil noch zu klären
 - Pflasterarbeiten bei Ausführungsplanung festlegen
 - Seitenbereiche werden durch die Gemeinde durchgeführt
- Mühlweg:
- Fahrbahnbegrenzung durch hochgestellte Kante
 - Hinweis auf Beachtung Verkehrssicherungspflicht beim Zugang zum Fußwässer
 - Tiefe Bachumfassung mit Wasserrechtsbehörde klären (möglichst geringe Tiefe)
 - Zufahrt Fußwässer von Platz in Mühlweg: Gitterrost auf Südseite Rost mehr abschrägen

Bei Beachtung der vorgenannten Anmerkungen beschließt der TG-Vorstand die Entwurfsplanungen (LPH 3). Der Vorsitzende wird ermächtigt, die planrechtliche Genehmigung für beide Maßnahmen am ALE Unterfranken zu erwirken und die Ausführung der Maßnahmen als Gesamtpaket zu veranlassen sowie eine für die Finanzierung notwendige Kostenvereinbarung mit der Gemeinde Faulbach abzuschließen. Der TG-Vorstand ist über das Ausschreibungsergebnis und den Beginn der Bauarbeiten zu informieren.

Abstimmungsergebnis: angenommen mit 7 zu 0 Stimmen

2. Rücknahme Kostenvereinbarung mit der Gemeinde Faulbach (Kostenbeteiligung TG an Ausbau Hauptstraße Bauabschnitt II)

Der Gemeinderat Faulbach hat am 28.10.2020 die Aufhebung der Kostenvereinbarung vom 11.04.2019 (Kostenbeteiligung der TG am Ausbau der Hauptstraße Bauabschnitt II, max. 100 T€) beschlossen. Der Vorstand der TG stimmt der Aufhebung der Kostenvereinbarung zu. Der entsprechende Vorstandsbeschluss vom 29.01.2018 lfd.Nr. 2.1 wird aufgehoben. Die Rücknahme der Vereinbarung beim ALE Unterfranken wird beantragt. Die dadurch freiwerdenden Fördermittel werden wieder dem Budgetkonto für den Ortsteil Faulbach gutgeschrieben.

Abstimmungsergebnis: angenommen mit 7 zu 0 Stimmen

abgeschlossen:


K. Huber





J. Wally

Dank K.H.

Informationsplan 218.04.1

Zyklus/Querschnitt

Mehrdecker Freizeitanlage

Gebäude


legierte Überführung

Landesbauamt

Wasserdamm

Strecke


Deckungsfläche



- Legende:
 - Bestandteile: Bestandsplan 218
 - Bestandsplan: Bestandsplan 218.04.1
 - Bestandsplan: Bestandsplan 218.04.2
 - Bestandsplan: Bestandsplan 218.04.3
 - Bestandsplan: Bestandsplan 218.04.4
 - Bestandsplan: Bestandsplan 218.04.5
 - Bestandsplan: Bestandsplan 218.04.6
 - Bestandsplan: Bestandsplan 218.04.7
 - Bestandsplan: Bestandsplan 218.04.8
 - Bestandsplan: Bestandsplan 218.04.9
 - Bestandsplan: Bestandsplan 218.04.10
 - Bestandsplan: Bestandsplan 218.04.11
 - Bestandsplan: Bestandsplan 218.04.12
 - Bestandsplan: Bestandsplan 218.04.13
 - Bestandsplan: Bestandsplan 218.04.14
 - Bestandsplan: Bestandsplan 218.04.15
 - Bestandsplan: Bestandsplan 218.04.16
 - Bestandsplan: Bestandsplan 218.04.17
 - Bestandsplan: Bestandsplan 218.04.18
 - Bestandsplan: Bestandsplan 218.04.19
 - Bestandsplan: Bestandsplan 218.04.20
 - Bestandsplan: Bestandsplan 218.04.21
 - Bestandsplan: Bestandsplan 218.04.22
 - Bestandsplan: Bestandsplan 218.04.23
 - Bestandsplan: Bestandsplan 218.04.24
 - Bestandsplan: Bestandsplan 218.04.25
 - Bestandsplan: Bestandsplan 218.04.26
 - Bestandsplan: Bestandsplan 218.04.27
 - Bestandsplan: Bestandsplan 218.04.28
 - Bestandsplan: Bestandsplan 218.04.29
 - Bestandsplan: Bestandsplan 218.04.30
 - Bestandsplan: Bestandsplan 218.04.31
 - Bestandsplan: Bestandsplan 218.04.32
 - Bestandsplan: Bestandsplan 218.04.33
 - Bestandsplan: Bestandsplan 218.04.34
 - Bestandsplan: Bestandsplan 218.04.35
 - Bestandsplan: Bestandsplan 218.04.36
 - Bestandsplan: Bestandsplan 218.04.37
 - Bestandsplan: Bestandsplan 218.04.38
 - Bestandsplan: Bestandsplan 218.04.39
 - Bestandsplan: Bestandsplan 218.04.40
 - Bestandsplan: Bestandsplan 218.04.41
 - Bestandsplan: Bestandsplan 218.04.42
 - Bestandsplan: Bestandsplan 218.04.43
 - Bestandsplan: Bestandsplan 218.04.44
 - Bestandsplan: Bestandsplan 218.04.45
 - Bestandsplan: Bestandsplan 218.04.46
 - Bestandsplan: Bestandsplan 218.04.47
 - Bestandsplan: Bestandsplan 218.04.48
 - Bestandsplan: Bestandsplan 218.04.49
 - Bestandsplan: Bestandsplan 218.04.50
 - Bestandsplan: Bestandsplan 218.04.51
 - Bestandsplan: Bestandsplan 218.04.52
 - Bestandsplan: Bestandsplan 218.04.53
 - Bestandsplan: Bestandsplan 218.04.54
 - Bestandsplan: Bestandsplan 218.04.55
 - Bestandsplan: Bestandsplan 218.04.56
 - Bestandsplan: Bestandsplan 218.04.57
 - Bestandsplan: Bestandsplan 218.04.58
 - Bestandsplan: Bestandsplan 218.04.59
 - Bestandsplan: Bestandsplan 218.04.60
 - Bestandsplan: Bestandsplan 218.04.61
 - Bestandsplan: Bestandsplan 218.04.62
 - Bestandsplan: Bestandsplan 218.04.63
 - Bestandsplan: Bestandsplan 218.04.64
 - Bestandsplan: Bestandsplan 218.04.65
 - Bestandsplan: Bestandsplan 218.04.66
 - Bestandsplan: Bestandsplan 218.04.67
 - Bestandsplan: Bestandsplan 218.04.68
 - Bestandsplan: Bestandsplan 218.04.69
 - Bestandsplan: Bestandsplan 218.04.70
 - Bestandsplan: Bestandsplan 218.04.71
 - Bestandsplan: Bestandsplan 218.04.72
 - Bestandsplan: Bestandsplan 218.04.73
 - Bestandsplan: Bestandsplan 218.04.74
 - Bestandsplan: Bestandsplan 218.04.75
 - Bestandsplan: Bestandsplan 218.04.76
 - Bestandsplan: Bestandsplan 218.04.77
 - Bestandsplan: Bestandsplan 218.04.78
 - Bestandsplan: Bestandsplan 218.04.79
 - Bestandsplan: Bestandsplan 218.04.80
 - Bestandsplan: Bestandsplan 218.04.81
 - Bestandsplan: Bestandsplan 218.04.82
 - Bestandsplan: Bestandsplan 218.04.83
 - Bestandsplan: Bestandsplan 218.04.84
 - Bestandsplan: Bestandsplan 218.04.85
 - Bestandsplan: Bestandsplan 218.04.86
 - Bestandsplan: Bestandsplan 218.04.87
 - Bestandsplan: Bestandsplan 218.04.88
 - Bestandsplan: Bestandsplan 218.04.89
 - Bestandsplan: Bestandsplan 218.04.90
 - Bestandsplan: Bestandsplan 218.04.91
 - Bestandsplan: Bestandsplan 218.04.92
 - Bestandsplan: Bestandsplan 218.04.93
 - Bestandsplan: Bestandsplan 218.04.94
 - Bestandsplan: Bestandsplan 218.04.95
 - Bestandsplan: Bestandsplan 218.04.96
 - Bestandsplan: Bestandsplan 218.04.97
 - Bestandsplan: Bestandsplan 218.04.98
 - Bestandsplan: Bestandsplan 218.04.99
 - Bestandsplan: Bestandsplan 218.04.100

TG Faulbach Im und für künftige Erneuerung Umbauarbeiten

VORABZUG



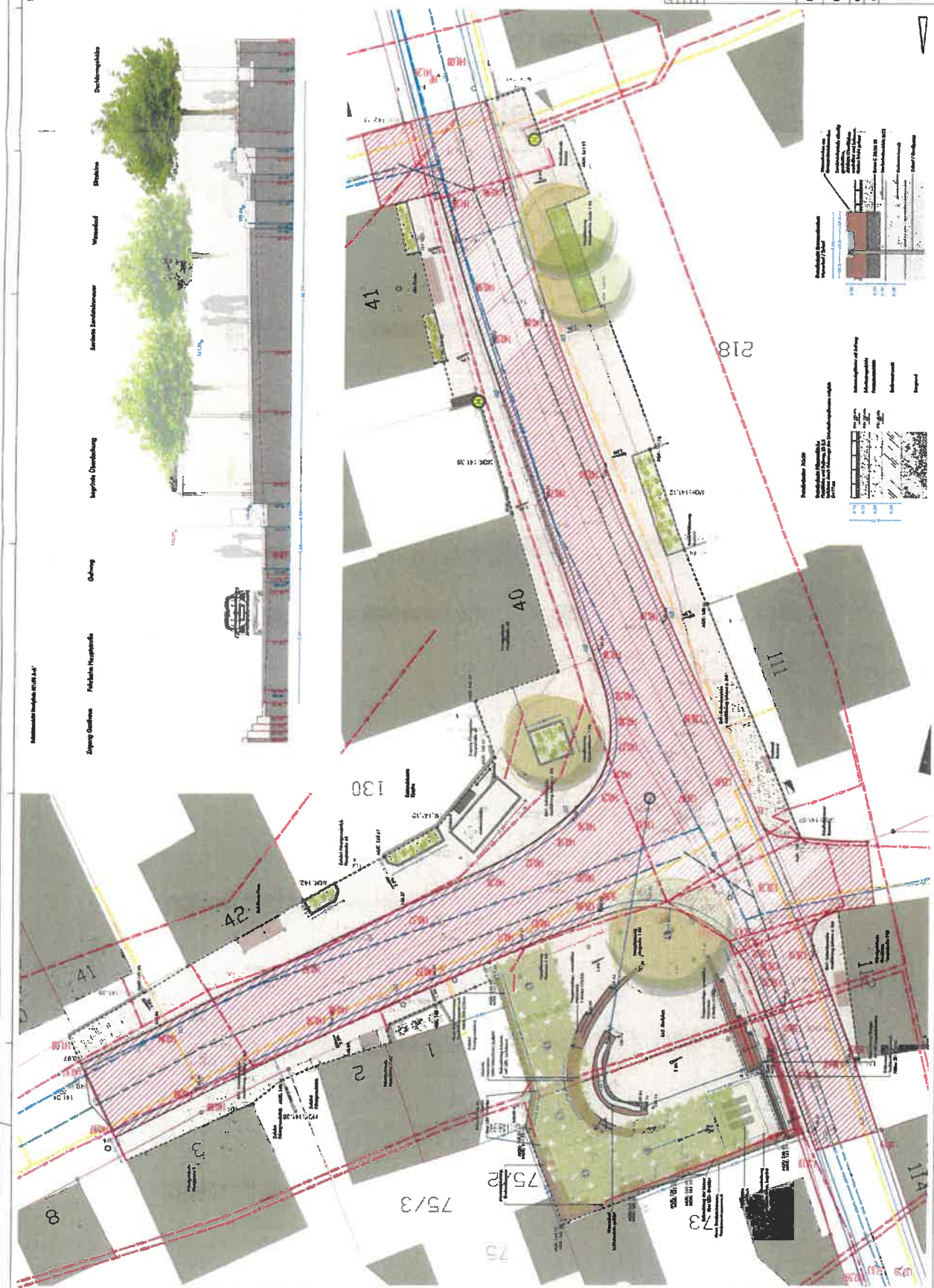
21 22 23 24 25 26 27 28 29 30 31 32 33 34 35 36 37 38 39 40 41 42 43 44 45 46 47 48 49 50 51 52 53 54 55 56 57 58 59 60 61 62 63 64 65 66 67 68 69 70 71 72 73 74 75 76 77 78 79 80 81 82 83 84 85 86 87 88 89 90 91 92 93 94 95 96 97 98 99 100

Neugestaltung Dorfgemeinschaft

Loggien, Details und Schnitte

Bemerkung	Datum	Blatt	Blatt
1	02.03.2021	11	11
2	10.03.2021	11	11
3	17.03.2021	11	11

autor: Hochschule für Technik und Architektur
standort: Hochschule für Technik und Architektur
projektnummer: 218.04.1
blatt: 11 von 11
scale: 1:1
date: 2021.03.11



Materialien 111



Technical details for material 111, showing cross-sections and material specifications.

Materialien 112



Technical details for material 112, showing cross-sections and material specifications.



TO Feurbach
Vorhaben für die Umgestaltung des Fußwegs

VORABZUG

Kommunale Bauverwaltung

Projektname	TO Feurbach
Projektziele	
Standort	
Verantwortung	
Datum	
Version	

Legende

- Bestand: Bestandsflächen, Bestandsbauten, Bestandsstraßen, Bestandsgrünflächen, Bestandswasserflächen, Bestandssonnenlicht, Bestandserschließung, Bestandskennlinien, Bestandsbeschriftungen, Bestandsanmerkungen
- Planung: Planungsflächen, Planungsbauteile, Planungsstraßen, Planungsgrünflächen, Planungswasserflächen, Planungserschließung, Planungskennlinien, Planungsbeschriftungen, Planungsanmerkungen
- Abgrenzung: Abgrenzungslinien, Abgrenzungsbereiche, Abgrenzungsbauwerke
- Verfahren: Verfahrenslinien, Verfahrensbereiche, Verfahrensbauwerke
- Information: Informationssymbole, Informationslinien, Informationsflächen, Informationsbereiche, Informationsbauwerke

